

2022

**INFORME MENSUAL
INTERVENCIÓN ARQUEOLÓGICA DE LOCALIZACIÓN,
DELIMITACIÓN Y EXHUMACIÓN DE LAS FOSAS CON
VÍCTIMAS DE LA REPRESIÓN FRANQUISTA EXISTENTES
EN EL CEMENTERIO DE VILLAMARTÍN (CÁDIZ)**



© Jesús Román Román

© M^a José Gámez Cano

© Antonio Ortega Castillo

© M^a José Orozco Corpas

**“Hay que recuperar, mantener y transmitir la memoria histórica,
porque se empieza por el olvido y se termina en la indiferencia”**

José Saramago, 2005.

Índice

- **1.- Ficha técnica.**
- **2.- Introducción.**
- **3.- Antecedentes.**
- **4.- Localización geográfica.**
- **5.- Desarrollo de los trabajos arqueológicos.**
- **6.- Evaluación Antropológica**
- **7.- Balance final del mes**
- **8.- Visita de autoridades y actividades de Difusión**

1.- FICHA TÉCNICA.

Datos Administrativos	
Actuación	Intervención arqueológica de localización, delimitación y exhumación de las fosas con víctimas de la represión franquista en el cementerio municipal de Villamartín (Cádiz)
Localización del área de actuación	Cementerio municipal de Villamartín (Cádiz)
Fecha de inicio de la Actividad	16 de septiembre de 2022
Financia	Diputación de Cádiz. Servicio de Memoria Histórica y Democrática.
Colabora	Ayuntamiento de Villamartín (Cádiz) Asociación de Autoconsumo Productores el Zagan.

Equipo técnico	
Jesús Román Román	Coordinador
José María Gutiérrez López	Arqueólogo Municipal
María José Gámez Cano	Dirección técnica. Arqueóloga
Antonio Ortega Castillo	Dirección técnica. Arqueólogo
María José Orozco Corpas	Técnica Antropóloga
Juan Manuel Guijo Mauri	Antropología. Asesor.
Juan Carlos Mejías García	Topografía-SIG
Juan Carlos Bilbao Baro	Auxiliar Arqueología
Manuel Holgado Conde	Auxiliar Arqueología. Colaborador
Antonio Domínguez Durán	Auxiliar Arqueología. Colaborador
María Irene Gutiérrez Reinoso	Colaboradora Antropología.

Colaboradores
Virginia Perea Ramos, Fernando Lago Otero, Máximo Molina, Pepe Bernal.

2.- INTRODUCCIÓN.

De común acuerdo con la Diputación de Cádiz, Servicio de Memoria Democrática, y teniendo como eje central a las víctimas y sus familiares y ante la obligación de transparencia en la gestión de los fondos públicos en las actuaciones que se llevan a cabo, el equipo técnico responsable de los trabajos científicos de exhumación en el cementerio municipal de Villamartín (Cádiz) realiza un balance¹ de las actuaciones realizadas durante el primer mes de intervención.

Por tanto se presenta un balance del trabajo desarrollado durante el periodo del 16 de septiembre al 16 de octubre dentro del proyecto denominado *Intervención arqueológica de localización, delimitación y exhumación de las fosas comunes con víctimas de la represión franquista existentes en el Cementerio de Villamartín (Cádiz)*.

Los trabajos que se están desarrollando en el cementerio municipal de Villamartín (Cádiz), se fundamentan, entre otras cosas, en los diversos testimonios orales y documentales que indicaban la existencia de fosas en el interior del mismo en su lado derecho y que se encuentra recogida en el Mapa de Fosas de la Junta de Andalucía con el código 1104102; y también en los resultados positivos obtenidos en el proyecto previo de localización realizado en el mes de febrero de 2022.

3.- ANTECEDENTES.

En febrero de 2022 se llevó a cabo una intervención arqueológica para localizar delimitar y evaluar las fosas con víctimas de la represión franquista que podrían existir en el cementerio municipal de Villamartín (Cádiz), tal y como indicaban las fuentes documentales y orales. Esta intervención, promovida por familiares y asociaciones de memoria, fue financiada por el Ayuntamiento de Villamartín a través de una subvención de la Federación Española de Municipios y Provincias y del Ministerio de Presidencia, Relaciones con las Cortes y Memoria Democrática.

Con esta intervención se pretendían alcanzar dos objetivos, por un lado la localización y exhumación de la fosa donde fue inhumado José Benítez García, sentenciado a muerte por

¹ Los contenidos no deben tomarse como informes definitivos ni confirmaciones absolutas en tanto no se cuente con documentos finales.

“auxilio a la rebelión” en octubre del año 1937 y ejecutado y enterrado en el cementerio de Villamartín cuyo resultado fue negativo. Y por otro lado constatar la existencia de fosas con víctimas de la represión franquista mediante aplicación del Bando de Guerra que podrían existir en el cementerio municipal de Villamartín (Cádiz), cuyo resultado fue positivo, localizándose dos fosas con un mínimo de 15 víctimas de la represión franquista.



Ortofoto de situación del Sondeo 1 y Sondeo 2 de la campaña de febrero del 2022.

4.- LOCALIZACION Y UBICACION DE LA ZONA INTERVENIDA DENTRO DEL CEMENTERIO MUNICIPAL DE VILLAMARTÍN (CÁDIZ)

En el Mapa de Fosas de la Junta de Andalucía se sitúan dos localizaciones dentro del término municipal de Villamartín (Cádiz), una de ellas es la que ha sido intervenida con resultado positivo en el Cementerio Municipal de la localidad con el código 1104102.

En la fosa del cementerio se indica que “se sitúa en un pequeño jardín que existe a la entrada del cementerio en el lado derecho (...)”



Localización geográfica del Término Municipal de Villamartín (Cádiz).



Imágenes ©2020 CNES / Airbus, Instituto de Cartografía 355a de Andalucía, Maxar Technologies, Datos del mapa ©2020 200 m

Localización del Cementerio Municipal respecto al casco urbano actual de la localidad de Villamartín (Cádiz).
Google Maps

Las coordenadas UTM (Huso30S), en su punto central para la fosa del Cementerio, son:

CoordenadasX	CoordenadasY
264368,60	4083452,14

Coordenadas geográficas (ETRS-89) en su punto central para la fosa del cementerio:

CoordenadasX	CoordenadasY
5° 38' 36.29" W	36° 52' 3.53" N



Localización de la fosa (código 1104102) con víctimas de la represión franquista dentro del cementerio municipal. Villamartín (Cádiz).

La zona que se está interviniendo en el parterre tiene unas dimensiones de 15 metros de largo por 6 metros de ancho, ocupando un espacio de 90 m².



Vista del parterre donde se sitúan las fosas. Vista desde el Este.

5.- DESARROLLO DE LOS TRABAJOS

SEMANA I. 16 -17 DE SEPTIEMBRE

El 28 de agosto de 2022 se obtuvo la autorización por parte del Ayuntamiento de Villamartín (Exp. 1808/2022) y previo al comienzo de los trabajos se procedió al talado de dos cipreses que incidían sobre la zona de actuación.



Vista del parterre donde se sitúan las fosas una vez talados los cipreses que afectaban a los treabajos. Vista desde Oeste. 16/9/22

El día 16 de septiembre se procedió a la apertura de la zona ya sondeada en febrero del 2022 y donde se localizaron un mínimo de 15 sujetos en dos fosas diferentes. Para tal efecto se emplearon medios mecánicos, una máquina retroexcavadora y una cargadora pequeña -dumper- para la extracción de sedimentos. Este primer sondeo tuvo unas medidas de 6 metros de largo por 4 metros de ancho.



Apertura de la zona ya sondeada en febrero. Cementerio de Villamartín (Cádiz).

En la jornada del 17 de septiembre se abordaron los trabajos de limpieza manual de toda la extensión abierta, centrándose en la limpieza y delimitación de las fosas localizadas y de otros enterramientos.



Proceso de limpieza de la zona ya sondeada en febrero una vez extraída la tierra. Cementerio de Villamartín (Cádiz).


SEMANA II. DEL 19 AL 23 DE SEPTIEMBRE

En la segunda semana se continuaron los trabajos de limpieza y excavación manual tanto de las fosas ya localizadas en febrero como en sus zonas colindantes. En este proceso se pudieron delimitar varios enterramientos en ataúd en zonas anexas a las diferentes fosas así como enterramientos en ataúdes que cortaban a las mismas. Se procedió a la exhumación de algunos de estos enterramientos en ataúdes para poder evaluar la afectación que habían sufrido las dos fosas con los enterramientos realizados sobre estas.

Una vez exhumados los ataúdes sobre las fosas y teniendo en cuenta las zonas colindantes pudimos observar los diferentes usos que se le había dado a la zona a lo largo de los años de enterramientos en suelo. Localizamos varios huecos de ataúdes con orientaciones Este-Oeste que habían sido cortados en su zona central por la fosa. Y a su vez, ambas fosas habían sido cortadas en su zona más al Norte por ataúdes con orientaciones Sur-Norte. Los espacios que ocupan ambas fosas funcionan de la misma manera.



Estado de la zona de trabajo el día 20 de septiembre del 2022. Se observa a la derecha la Fosa 1 y a la izquierda la Fosa 2 localizadas en febrero del 2022.



En la imagen zona de Fosa 2. En ella podemos observar como el ataúd Q ha sido cortado en su zona central por la zanja realizada para inhumar a los sujetos de fosa. Y como a su vez y en un momento posterior, los sujetos de fosa han sido alterados por el ataúd T cuando se produjo su inhumación.



Estado de la zona de trabajo el día 23 de septiembre del 2022.



Recopilación de información a pie de campo. Toma de fotografías y datos para la realización de las ortofotos de las fosas.



Proceso de excavación manual de las diferentes inhumaciones.

SEMANA III. DEL 26 AL 30 DE SEPTIEMBRE 2022

Durante esta semana, previa documentación, se exhumaron varios sujetos de las Fosas 1 y 2, así como los diferentes enterramientos en ataúdes asociados a las fosas y que han sido estudiados por su vinculación directa.

Ambas fosas poseían unas dimensiones y una organización muy similar, que pudimos ir comprobando en el proceso de excavación.

La Fosa 1 tiene unas dimensiones de 2,10 m. de largo por 0,80 m. de ancho, en la que localizamos un número mínimo de 10 víctimas de la represión franquista, con un alto porcentaje de casos con claros indicios de muerte violenta.

Por otro lado, la Fosa 2 tiene unas dimensiones de 2,05 m. de largo por 0,79 m. de ancho, localizándose un número mínimo de 5 víctimas, dentro de las cuales solo una presenta un claro indicio de muerte violenta representado por un orificio de entrada de proyectil en el cráneo que ha producido la fractura de este.



Estado de la zona de trabajo el día 28 de septiembre del 2022. Fosa 1 (Izq.) y Fosa 2 (Der.).

Se procedió a la exhumación tanto del Sujeto 1 (Fosa 1) como del Sujeto 11 (Fosa 2). El Sujeto 1 se encontraba en la zona más alta de Fosa 1 siendo este el que cerraba la fosa en el momento de enterramiento. El Sujeto 1 fue depositado en una etapa posterior a los que estaban bajo el mismo ya que esta inhumación no tenía contacto físico directo con los sujetos sobre los que se deposita. El Sujeto 1 conservaba *in situ* un proyectil de arma larga alojado en sus vertebras dorsales, además estaba afectado por la intensa actividad funeraria posterior, al quedar alterado por los ataúdes A y B que en el momento de su inhumación ocuparon el mismo lugar de la Fosa 1.



Ortofoto de la zona de Fosa 1. En ella se pueden observar los diferentes sujetos que la componen, así como el ataúd L que corta la misma. A su vez vemos como la fosa corta a los enterramientos E-O que se encontraban anterior a la construcción de la zanja utilizada para inhumar a los represaliados.



Ortofoto de la zona de Fosa 2. Al igual que en la anterior, en ella se pueden observar los diferentes sujetos que la componen, así como el ataúd que corta la misma. A su vez vemos como la fosa corta a los enterramientos E-O como el ataúd Q que se encontraba anterior a la construcción de la zanja utilizada para inhumar a los represaliados.



Inhumaciones en ataúd (El individuo A en la imagen izquierda y el individuo J en la imagen derecha). Ambos cortan las Fosa 1 y 2 respectivamente alterándola significativamente.



Sujeto 1 antes de ser exhumado. Se observa que no conserva sus extremidades inferiores.



Sujeto 11 una vez exhumado. Sólo conservaba cubito y radio con una fractura conminuta.

Una vez exhumado el Sujeto 1 se continuó excavando la Fosa 1, localizando varios sujetos más que se encontraban a unos -0,40 m. bajo el Sujeto 1. Una vez excavada en su totalidad se procedió a contabilizar nuevamente los sujetos inhumados, sumándose 4 sujetos más a los que ya se habían contabilizado con anterioridad.



Zona de trabajo el 30 de septiembre. Se pueden ver los nuevos sujetos localizados tanto en Fosa 1 como en la nueva Fosa 3.



Nuevos sujetos localizados bajo el Sujeto 1 en Fosa 1. Se pudieron localizar 4 sujetos más a los ya contabilizados en febrero.

Por otro lado, se comenzó a excavar el sondeo en su zona Oeste, ya que había aparecido una inhumación no ritual a una cota similar del Sujeto 1. Se localizó junto a este a tres sujetos más, quedándose configurada una tercera fosa en el perfil Oeste del sondeo con un mínimo de 4 individuos.



En la imagen, en su zona central se observa la Fosa 1. A la derecha, marcada por un rectángulo rojo, observamos la nueva fosa localizada en esta segunda fase de apertura, denominada Fosa 3, compuesta por un número mínimo de 4 sujetos.



Diferentes momentos de excavación y estudio de los sujetos por parte del equipo técnico

SEMANA IV. DEL 03 AL 07 DE OCTUBRE 2022

En esta semana se continuótrabajando en las Fosas 1 y 2 y en los enterramientos con relación estratigráfica con las mismas, culminándose con la ampliación de la zona a intervenir en su sector Este con la intención de localizar posibles fosas comunes de la represión franquista. Asimismo, se exhumó el Sujeto 8, de Fosa 3, como medida de protección ante la tala de un ciprés que incide directamente sobre la fosa.

Los primeros días de la semana, los trabajos se centraron en la lectura y recopilación de la documentación a pie de campo con toma de medidas, cotas y fotografías, así como en la excavación manual y en la exhumación de diferentes enterramientos en ataúdes -Q, R, S y T- y de sujetos de los enterramientos colectivos. Durante los días 5 y 6 de octubre se recibió la visita de varios grupos de alumnos y profesores del IES Castillo de Matrera y el día 7 se atendió a varios grupos de familiares en los que se les explicó el desarrollo de los trabajos *in situ*.




Vista del Enterramiento T desde el noreste y a su izquierda la relación con la fosa 2, que altera, y a la derecha con los enterramientos en ataúd S y R, también alterados por el mismo.



Trabajos de exhumación de sujetos con signos de muerte violenta de *Fosa 1* y reconstrucción anatómica posterior a pie de campo sobre tabla; y excavación manual en *Fosa 2*.

Los trabajos de esta semana nos ofrecieron una lectura más completa de la alta actividad funeraria que ha tenido esta zona del cementerio de Villamartín. A los enterramientos originales en dirección Este-Oeste, hay que añadir enterramientos posteriores, que alteran los mismos con una dirección Noreste-Suroeste. Las Fosas 1 y 2 muestran claramente que se tratan de enterramientos colectivos en zanjas donde también se depositan inhumaciones en ataúd hasta completar su capacidad.



Vista desde el noreste de las Fosas 1, 2 y 3 y otros enterramientos a fecha del 5 de octubre. En rojo, delimitación del espacio ocupado por las fosas. En amarillo depósitos primarios con enterramientos en ataúd. En naranja, depósitos secundarios, osario.

Una de las grandes características de los enterramientos ilegales de la represión sublevada en Villamartín fueron las inhumaciones colectivas. Hemos podido localizar sin alterar la zona suroeste de Fosa 1, ofreciéndonos una lectura estratigráfica clara de la situación original de la fosa y la disposición de los diferentes sujetos. La superposición de los cuerpos de los sujetos, su disposición anatómica-en algunos casos decúbito prono-, la flexión de sus extremidades y su orientación nos muestran algunas de las particularidades de las inhumaciones de los desaparecidos por aplicación del Bando de Guerra del 18 de Julio de 1936.



Vista de la zona sur de Fosa 1. Fotografía tomada desde el noreste. La disposición anatómica de los sujetos nos muestra los límites de la zanja común utilizada para inhumarlos. Sus extremidades superiores e inferiores, así como sus cráneos descansan sobre los perfiles sur, oeste y este de la misma.



Trabajos de documentación a pie de campo. 07-10-2022.



Cribado de sedimentos tras su extracción de las fosas y su entorno. 07-10-2022.



Proceso de exhumación del Sujeto 16 y localización de un espejo redondo y una mina con pigmento rosáceo (en el cuadro verde).

El sábado 8 de octubre se procedió a ampliar la zona a excavar hacia el Este con el objeto de localizar posibles inhumaciones colectivas o individuales que pudiese corresponder a enterramientos ilegales de la represión franquista. Para llevar a cabo dicha ampliación se utilizaron medios mecánicos, concretamente, una retroexcavadora y un dumper. El espacio ampliado tiene unas medidas de 4 m. de largo por 4 m. de ancho que se suman a lo ya abierto la primera semana, haciendo un total de 10,80 m. de largo por 4 de ancho.



Trabajos de ampliación del área a intervenir hacia el Este y extracción de raíz de ciprés.

SEMANA V. DEL 10 AL 14 DE OCTUBRE 2022

En esta semana nos hemos centrado en la limpieza y rebaje manual de la zona ampliada hacia al Este así como en la delimitación y excavación de diferentes enterramientos normalizados, la tala de un ciprés al Oeste de Fosa 3 y en la excavación y exhumación de varios sujetos de Fosa 1.




Área ampliada hacia el Este y relación con las fosas 2, 1 y 3.



Limpieza, rebaje y extracción manual de sedimentos, así como delimitación de enterramientos en la zona ampliada hacia el Este. Vista desde el norte.



Rebaje manual de la ampliación Este del área a intervenir y extracción de sedimentos para su cribado.



En azul estrato geológico utilizados como divisorios en los primeros enterramientos. Vista desde el Noreste, después de los trabajos manuales de limpieza, extracción, rebaje y delimitación. A la derecha, en rojo, situación bajo Fosa 2.



Estrato geológico bajo Fosa 2.



Protección de las Fosas 1 y 3 con tierra cridaba y con tableros de gomaespuma previa a la tala de un ciprés al oeste de Fosa 3. A fecha de 11 de octubre.



Vista desde el noreste de la relación del ciprés con el área a intervenir -cubierta con malla de sombreo-. Comienzo de la tala por parte de los operarios de jardinería del Ayuntamiento de Villamartín.



Trabajos de tala y poda por parte de los operarios municipales, con objeto de ampliar hacia el oeste la zona a intervenir para delimitar Fosa 3.



Limpieza de Fosa 1, tras la tala del ciprés.



Limpieza con aspiradora tras la tala del ciprés y excavación manual para rebaje de Fosa 1 con localización de nuevos sujetos con muestras de muerte violenta.



Situación de Sujeto 20 en Fosa 1, con disposición anatómica decúbito prono y con extremidad superior izquierda extendida hasta la pared Este de la zanja común. Junto a la caja costal del mismo sujeto, un objeto asociado (mechero).



Lápiz asociado a Sujeto 20, en Fosa 1.



Mecheros asociados al Sujeto 20 de Fosa 1



Fosa 1, vista desde el Norte. Sujeto con muestras de muerte violenta junto a un depósito secundario -osario- .



Pigmentación color verde en húmero de *Sujeto 20* procedente de la descomposición de un proyectil.



Localización de al menos cuatro sujetos con muerte violenta en *Fosa 1* a fecha de 14 de octubre.



Trabajos antropológicos en laboratorio.

6.- INFORME ANTROPOLOGICO PRELIMINAR.

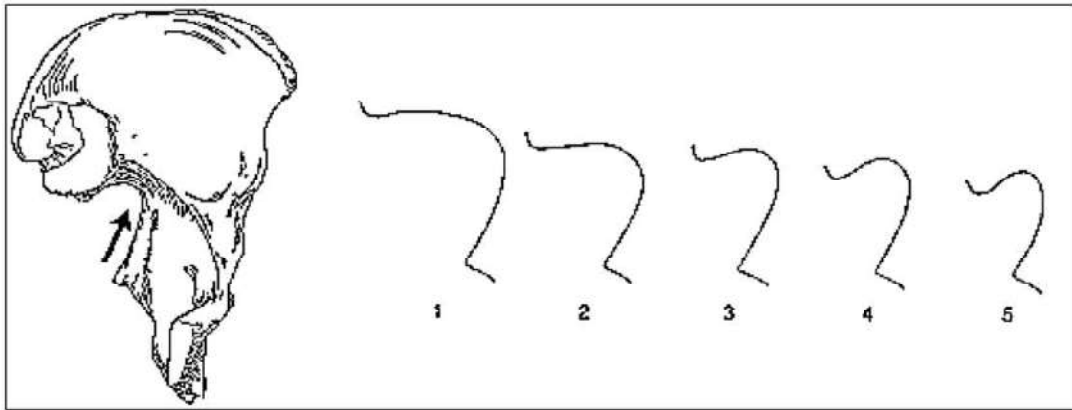
Tras la documentación en campo y exhumación de los restos óseos humanos localizados se procede a la limpieza de los restos y se aborda un primer estudio antropológico. Este consta de determinar sexo, edad, patologías y violencia a priori, cuyos resultados se afianzarán posteriormente.

El presente informe lo compone el estudio de los 20 sujetos y los siete entierros que cortan a las diferentes fosas. Algunos de estos han sido sometidos a un alto grado de alteración por la actividad funeraria posterior a la deposición de los restos de represaliados, provocando la pérdida de numerosos elementos óseos, en varios casos determinantes para el estudio antropológico, suponiendo una importante reducción de elementos anatómicos claves para la determinación del sexo y la edad o evidencias de violencia y patologías.

Perfiles antropológicos

- **Determinación sexo**

En la gran mayoría de los individuos estudiados se ha podido determinar el sexo por la presencia de rasgos y elementos anatómicos conservados, como el cráneo o pelvis.



Apertura de la escotadura ciática mayor desde sujetos femeninos (1 y 2) a masculinos (4 y 5), según Buikstra y Ubelaker (1994).

Apertura de la escotadura ciática mayor desde sujetos femeninos (1 y 2) a masculinos (4 y 5), según Buikstra y Ubelaker (1994).



Ejemplo para la determinación del sexo. Detalle de la pelvis del S1 con ambas escotaduras ciáticas cuya amplitud de ángulo podría corresponder con el 4 según Buikstra y Ubelaker (1994).

En aquellos en los que la actividad funeraria posterior ha alterado dicha conservación e integridad de los restos se emplearan funciones discriminantes que establecen el dimorfismo sexual en base al grado de robustez/gracilidad de estos, como el 2,3,7 o 18. En otros casos, debido a la escasa muestra y el estado de esta (fracturado o fragmentado) se determinará como “indeterminado”, como el sujeto 11 cuyos restos conservados son un cúbito y radio fracturados a causa de violencia, faltándoles extremos.



Restos conservados del sujeto 11. Sexo indeterminado.

- **Determinación edad**

Al igual que con la determinación del sexo, la edad se ha podido estimar en la gran mayoría de los individuos estudiados. Para esta se han analizado diversos elementos anatómicos y su estado de fusión o degeneración. Entre ellos el estado de fusión de las epífisis o del anillo de los cuerpos vertebrales o componentes de la pelvis, como en el Sujeto 5 y Sujeto 16 o el Enterramiento en ataúd U los cuales se tratan de juveniles de entre menos o 16 años.



Detalle del sujeto 5 cuyos extremos proximales de los metatarsos están sin fusionar.



Metamorfosis de la faceta auricular, arriba, etapas 1-5; abajo, etapas 6-10. Schwartz (1995)



Detalle de la faceta auricular del Ataúd J, cuyo estado podía corresponder con la fase VI propuesta previamente, entre 45-49 años.

- **Determinación altura**

Para la determinación de la altura se emplean tablas de correspondencia entre la longitud de los huesos largos y la posible talla del sujeto como las de Manouvrier (1983) y Trotter&Gleser 1959).

Pruebas criminales

El buen estado de conservación de la mayoría de los sujetos exhumados ha posibilitado la documentación de evidencias criminales así mismo los restos de balística asociada a estos permite afianzar el contexto como fosa de represión.



Detalle del posible orificio de y entrada, de morfología en *Keyhole*(cara ventral), y salida (cara dorsal)

En el caso del Sujeto 1, hemos encontrado evidencias de posible orificio de entrada o salida de proyectil de arma de fuego en la pelvis, en el extremo superior de la cresta iliaca izquierda.

El orificio de entrada (19mm x 9mm) y salida (20mm x 14mm). El tipo de fractura concuerda con un traumatismo causado por un proyectil de pequeño calibre, que incidió sobre el hueso con una posible inclinación de 20-30º para realizar ese orificio de entrada.

Así mismo, en este mismo sujeto hemos encontrado otras evidencias de violencia en la caja costal derecha donde se aprecia la fractura de varias costillas, con la misma orientación. Aunque aún está en periodo de estudio, podría ser resultado de un golpe con un objeto contundente.



Detalle de la posible fractura por golpe en la caja costal derecha del S1.



Detalle de la posible fractura por golpe en la caja costal derecha del S1. Arriba, se aprecia la tinción verdosa en las primeras lumbares resultado de la oxidación del cobre de la camisa del proyectil Mauser hallado in situ.

En otros casos, como en el Sujeto 4, el fémur derecho presenta una fractura conminuta en la epífisis proximal causada por el impacto de un proyectil.



Fractura conminuta en el extremo proximal del fémur derecho del Sujeto 4 y los fragmentos recuperados.

Otro ejemplo de violencia y evidencia criminal lo observamos en el Sujeto 13, en el que encontramos los restos del orificio de entrada y salida de proyectiles de arma de fuego. El orificio se localiza en el parietal izquierdo, próximo a la sutura con el occipital, con fractura radial. El proyectil salió por la órbita izquierda donde se aprecian líneas de fractura perimortem y orientada con el orificio del parietal.



Detalle del orificio de entrada y salida del cráneo del S13.

7.- BALANCE FINAL

Intervenidos en sept.-oct.				
Sondeos	Sujetos	Enterramientos	Sujetos pendiente exhumar	Total
Fosa 1	18	4	-	22
Fosa 2	6	4	-	10
Fosa 3	1		2	3
Total	25	8	2	35

Tabla de sujetos y ataúdes intervenidos en la última quincena de septiembre y primera quincena de octubre.

Información general						
Sujetos/ Enterramientos	Fosa	Fecha exhumación	Fecha fin laboratorio	Sexo	Edad	Evidencia violencia
Ent. A	F1	19/09/2022	27/09/2022	Masculino	Senil	No
Ent. B	F1	19/09/2022	27/09/2022	Masculino	Senil	No
Ent. J	F2	26/09/2022	27/09/2022	Masculino	Senil	No
S-11	F2	26/09/2022	03/10/2022	Indeterminado	Indeterminada	Si
Ent. L	F1	27/09/2022	27/09/2022	Masculino	Senil	No
S-1	F1	28/09/2022	05/10/2022	Masculino	Joven	Si
Ent. K	F2	28/09/2022	29/09/2022	Masculino	Maduro	No
Ent. T	F2	03/10/2022	03/10/2022	Masculino	Maduro	No
S-12	F2	03/10/2022	03/10/2022	Pendiente	Indeterminada	No

S-13	F2	03/10/2022	10/10/2022	Masculino	Maduro	Si
S-14	F2	03/10/2022	03/10/2022	Indeterminado	Indeterminada	No
S-15	F2	03/10/2022	03/10/2022	Pendiente	Indeterminada	No
S-3	F1	04/10/2022	05/10/2022	Pendiente	Indeterminada	No
S-5	F1	04/10/2022	05/10/2022	Indeterminado	Juvenil	No
S-2	F1	05/10/2022	06/10/2022	Pendiente	Indeterminada	No
S-6	F1	05/10/2022	06/10/2022	Masculino	Maduro	No
S-21	F1	05/10/2022	06/10/2022	Indeterminado	Indeterminada	No
S-22	F1	05/10/2022	06/10/2022	Indeterminado	Indeterminada	No
S-4	F1	06/10/2022	11/10/2022	Masculino	Maduro	Si
S-7	F1	06/10/2022	11/10/2022	Pendiente	Indeterminada	No
S-19	F1	06/10/2022	11/10/2022	Pendiente	Indeterminada	No
S-16	F2	06/10/2022	10/10/2022	Masculino	Juvenil	No
S-8	F3	06/10/2022	10/10/2022	Masculino	Maduro	No
S-17	F1	07/10/2022	12/10/2022	Masculino	Joven	Si
S-18	F1	07/10/2022	11/10/2022	Pendiente	Indeterminada	No
S-9	F1	10/10/2022	13/10/2022	Masculino	Joven	Si
Ent. U	F1	11/10/2022	11/10/2022	Masculino	Juvenil	No
S-10	F1	12/10/2022	25/10/2022	Masculino	Juvenil	Si
S-23	F1	19/10/2022	-	Masculino	Maduro	Si
S-24	F1	19/10/2022	-	Masculino	Joven	Si
Ent. AD	F2	19/10/2022	24/10/2022	Masculino	Senil	No
S-20	F1	20/10/2022	-	Masculino	Maduro	Si
S-25	F1	20/10/2022	-	Masculino	Maduro	Si

Tabla con información general, resumida de sujetos y enterramientos intervenidos en la última quincena de septiembre hasta el día 20 de octubre.

Entierros		8
Sujetos		25
Totales exhumados		33
Sexo	Masculinos	21
	Femeninos	0
	Indeterminado	5
	Pendiente estudio	7
Rango de edad	Juvenil (<18)	4
	Jóvenes (18-30)	4
	Maduros (30-45)	9
	Seniles (>45)	5
	Indeterminado	11
Localización	Fosa 1	22
	Fosa 2	10
	Fosa 3	1
Evidencias de violencia		11

Tabla resumen de la información general.

8.- VISITA DE AUTORIDADES Y ACTIVIDADES DE DIFUSIÓN.

Durante este mes han pasado por la zona de exhumación diversos colectivos, instituciones y centros de educación.

El primer día de apertura contamos con la presencia de los miembros de la Diputación de Cádiz, representados en la figura de la diputada de Desarrollo Democrático Lucia Trujillo y el diputado de Desarrollo Local Manuel Ángel Chacón a los que acompañaron el alcalde de Villamartín, Juan Luis Morales, la vicepresidenta de la Mancomunidad de Municipios de la Sierra de Cádiz, Pilar García, la alcaldesa y el concejal de Memoria Democrática de Espera, Tamara Lozano y José María Sánchez, y la concejala Ana Camas en representación del Ayuntamiento de Bornos. Igualmente estuvo Antonio Pavón, secretario provincial de UGT así como varios familiares y representantes de colectivos de Memoria Histórica.

También hemos tenido la suerte de contar con un gran número de alumnos del IES Castillo de Matrera que vinieron a la zona de exhumación para que el equipo técnico les contara de primera mano cómo se iban desarrollando los trabajos.

Por otro lado, hemos contado con diversos medios de comunicación, como Canal Sur, Canal Sierra o Tele Espera. También nos ha visitado el periodista especializado en Memoria Histórica Juan Miguel Baquero.

Por último y lo más importante, se han realizado dos jornadas de visitas de familiares, tanto para que se les explicase el desarrollo de los trabajos como para la realización de la toma de muestra de ADN, realizadas por parte del equipo técnico de la Sociedad de Ciencias Aranzadi bajo el marco de la campaña de recogida de muestras promovida por Diputación de Cádiz.



Miembros de la Diputación de Cádiz y diferentes Ayuntamientos de la comarca en la visita para presentar el inicio de los trabajos de exhumación.



A la izquierda, el equipo técnico y los familiares realizando una entrevista para Canal Sierra. A la derecha, la visita de un grupo de alumnos del IES Castillo de Matrera a la zona de trabajo.



Juan Miguel Baquero en su visita a la exhumación de Villamartín (Cádiz).



Visita de los familiares, ayuntamientos, grupos políticos y asociaciones de la Sierra de Cádiz.



Realización de la toma de muestra de ADN por parte de un miembro del equipo técnico de Aranzadi.

Fdo. Jesús Román Román en representación del equipo.